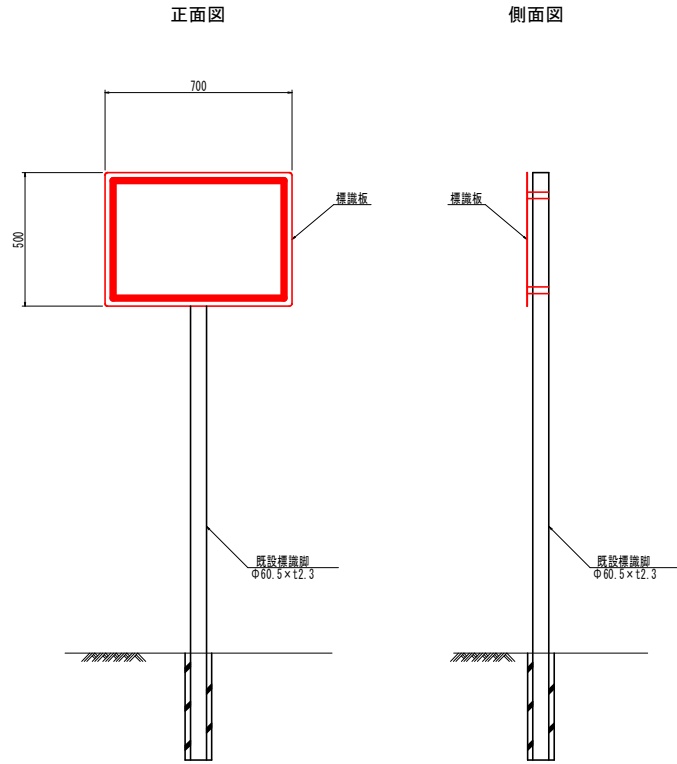
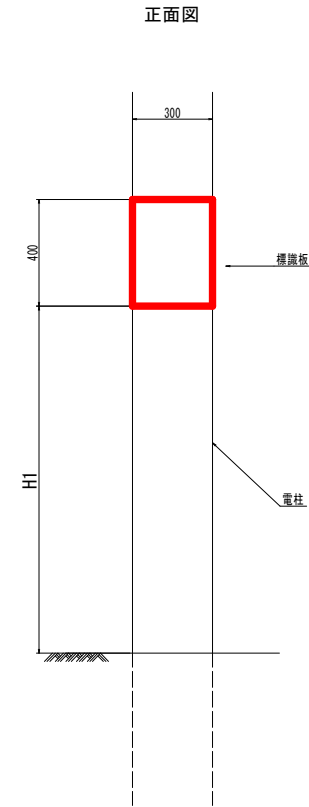


# 構造図 S=1/10

## 標識(転用)



## 標識(電柱用)



構造形式は、次のとおりとする。

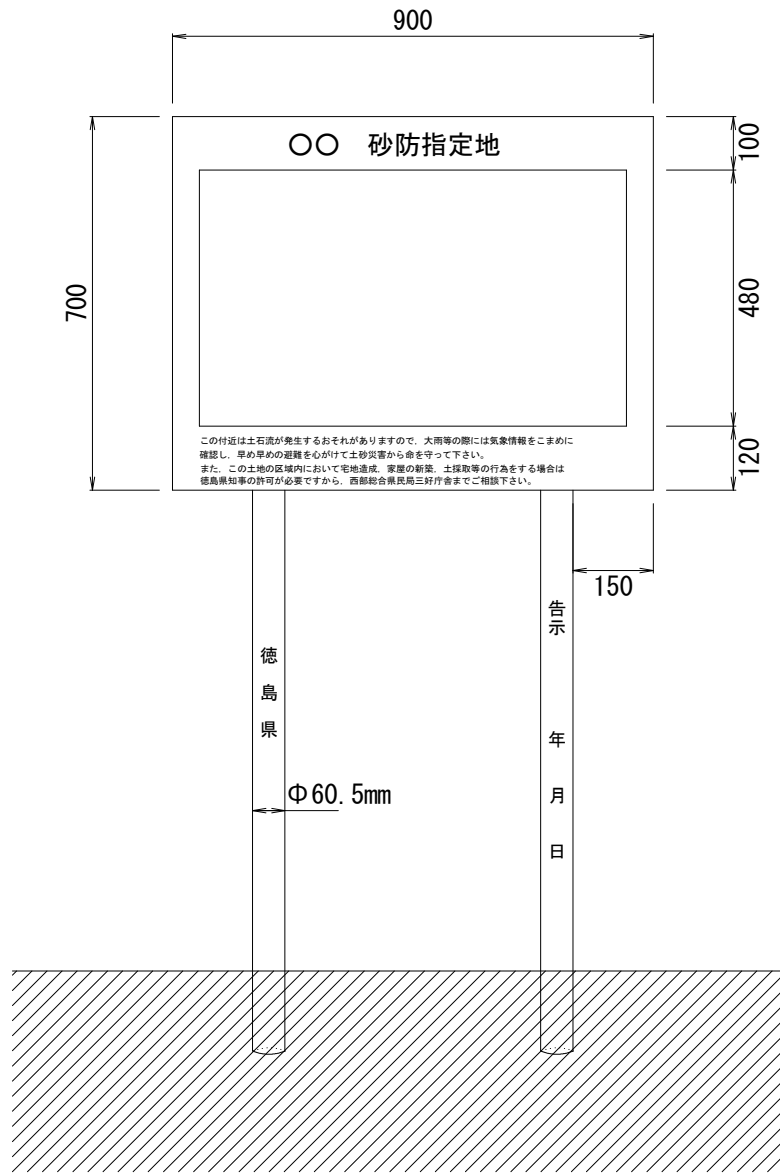
(標識板)

- 1 材質はアルミ板とし、厚さ2mmスコッチカル張り(同等品)とする。
- 2 表板に表示する「概況図」については、発注者が作成したデータを提供する。
- 3 標識板の設置高(H1)については、監督員と協議をする

### 実施設計図面

工事名	R6正土 白川土砂災害警戒区域等 三山組白川地		
路線名等	白川土砂災害警戒区域地		
工事箇所	三好市山城町白川地		
図面名	構造図		
縮尺	1:10	図面番号	1 / 3
会社名			
事業者名	徳島県西部総合県民局長景土整備部 (三好)		

# 砂防標識一般図



構造形式は、次のとおりとする。

(標識板)

- 1 材質はアルミ板とし、厚さ2mmスコッチカル張り(同等品)とする。
- 2 字体は、丸ゴシック体とし、色は黒色とする。
- 3 表板の地色は、白色とする。
- 4 わく線は黒色とする。

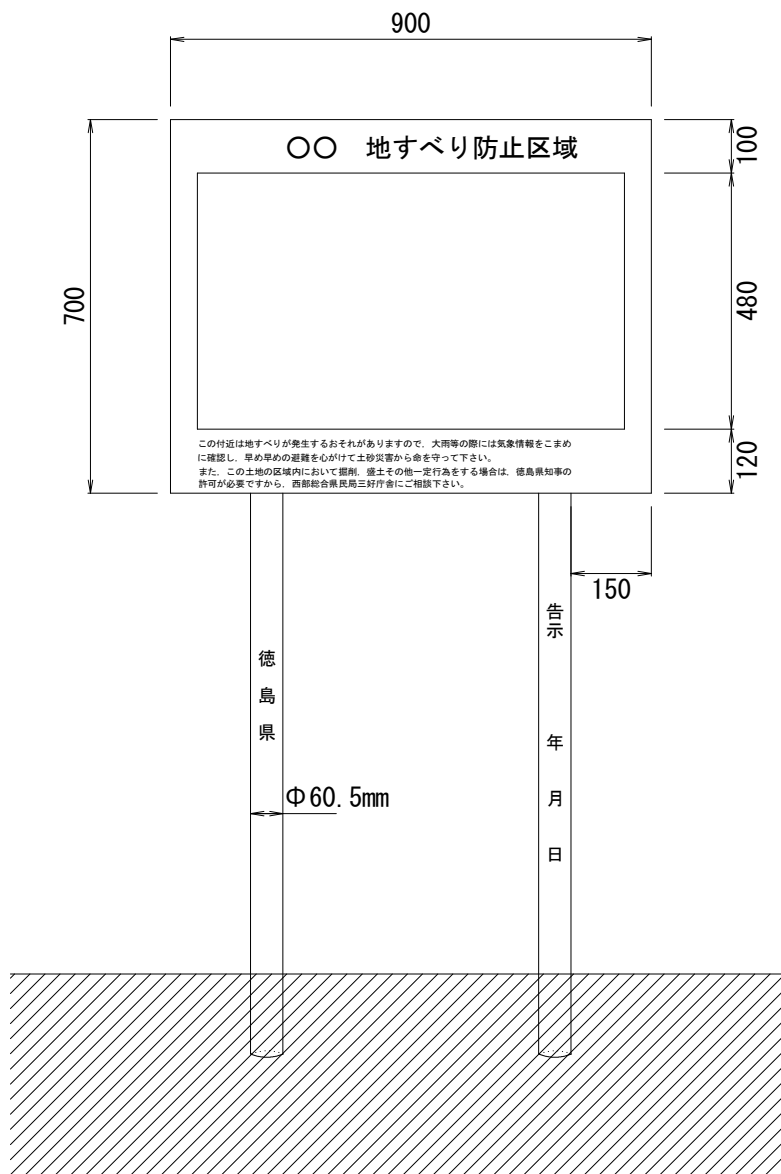
(標識脚)

- 1 材質は鋼管とし、Φ60.5mm×t2.3mmとし、長さは2750mmを基準とするが地形等の状況により増減することがある。
- 2 字体は、丸ゴシック体とし黒色とする。
- 3 脚の色は白色とする。
- 4 削孔深は400とする

## 実施設計図面

工事名	R6国土 白川土砂災害警戒区域地 三・山崎白川地 標識工事(既設字種復設)		
路線名等	白川土砂災害警戒区域地		
工事箇所	三好市山城町白川地		
図面名	砂防標識一般図		
縮尺	図 番 号	2	3
会社名			
事業者名	徳島県西部総合県民局県土整備部(三好)		

# 地すべり標識一般図



構造形式は、次のとおりとする。

## (標識板)

- 1 材質はアルミ板とし、厚さ2mmスコッチカル張り（同等品）とする。
- 2 字体は、丸ゴシック体とし、色は黒色とする。
- 3 表板の地色は、白色とする。
- 4 わく線は黒色とする。

## (標識脚)

- 1 材質は鋼管とし、 $\Phi 60.5\text{mm} \times t2.3\text{mm}$ とし、長さは2750mmを基準とするが地形等の状況により増減することがある。
- 2 字体は、丸ゴシック体とし黒色とする。
- 3 脚の色は白色とする。
- 4 削孔深は400とする

## 実施設計図面

工事名	片石三土 白川土砂災害警戒区域地 三・山崎山川地 標識工事 (既・半壊標識)		
路線名等	白川土砂災害警戒区域地		
工事箇所	三好市山崎町白川地		
図面名	地すべり標識一般図		
縮尺	図面番号	3	3
会社名			
事業者名	徳島県西部総合県民局土整備部 (三好)		